

ZARASAI - EYZA

1. Koordinatės ir padėtis

55 45 09N 026 15 25E*
1.5 km atstumu į šiaurę nuo Zarasų miesto centro

2. Adresas

Zarasų aeroklubas
Žemaitės g. 15
32119 Zarasai
Tel./Faks. (8 385) 51 220
Mob.: 8 686 32 252;
8 600 95 233.

3. Paskirtis

- Skrydžiai pagal VFR dienos metu
- Tik savitarna

4. Darbo valandos

Pagal išankstinį paklausimą

5. Muitinė/Imigracija

Nėra

6. Degalai, tepalai ir priemonės nuo apledėjimo

Degalai: nėra
Tepalai: MS-20
Priemonės nuo apledėjimo: nėra

7. Angarai atskrendantiems orlaiviams

Pagal susitarimą

8. Taisymo įranga atskrendantiems orlaiviams

Nėra

9. Gelbėjimo ir priešgaisrinė tarnyba

Pirminės gaisro gesinimo priemonės.
Įvykus avarijai aerodromo teritorijoje, gelbėjimo darbus atlieka aerodromo administracija, pasitelkusi aplink esančias paieškos ir gelbėjimo struktūras. Apie įvykį pranešti:

- priešgaisrinei tarnybai
Tel. 01

1. Coordinates and location

55 45 09N 026 15 25E*
1.5 km N from Zarasai

2. Address

Zarasų Aero Club
Žemaitės g. 15
LT-32119 Zarasai
Tel./Fax +370 385 51 220
Mobile: +370 686 32 252
+370 600 95 233

3. Approved for

- VFR day operations
- Self-service only

4. Operational hours

On prior request

5. Customs/Immigration

NIL

6. Fuel, Oil and De-icing Fluid, etc.

Fuel: NIL
Oil: MS-20
De-icing fluid: NIL

7. Hangar Space for Visitors

On agreement

8. Repair Facilities Available

NIL

9. Rescue and Fire Fighting Service

Primary fire fighting facilities.
In emergency on the territory of aerodrome rescue and fire fighting service is provided by appropriate neighbouring authorities. An incident should be reported to:

- Fire fighting service
Tel.: 01

* Koordinatės pagal WGS-84 sistemą/Coordinates are given in WGS-84.

b) Aeronautikos gelbėjimo
koordinaciniam centrui

Tel.: (8 5) 273 9112

(8 5) 273 9125

(8 5) 273 9185

Mob. 8 610 46 024

c) Civilinės aviacijos administracijai

Tel.: (8 5) 273 9259

(8 5) 273 9260

Mob. 8 698 85 945

b) Aeronautical Rescue Coordination
Centre

Tel.: +370 5 273 9112

+370 5 273 9125

+370 5 273 9185

Mobile: +370 610 4 60 24

c) Civil Aviation Administration

Tel.: +370 5 273 9259

+370 5 273 9260

Mobile: +370 698 85 945

10. Sezoninis tinkamumas

Pagal išankstinį paklausimą

10. Seasonal Availability

On prior request

11. Viešbučiai

Mieste

11. Hotels

In the town

12. Restoranas

Mieste

12. Restaurant

In the town

13. Turizmo biuras

Mieste

13. Tourist Office

In the town

14. Medicinos įstaigos

Ligoninė mieste

14. Medical Facilities

Hospital in the town

15. Transportas

Taksi pagal užsakymą

15. Transport

Taxi on request

16. Pastabos

Kilimo ir tūpimo tako klasifikacija:

| <u>KTT Nr.</u> | <u>Danga</u> |
|----------------|--------------|
| 03 | Gruntas |
| 21 | Gruntas |

16. Remarks

RWY classification:

| <u>RWY Nr.</u> | <u>Surface</u> |
|----------------|----------------|
| 03 | Grass |
| 21 | Grass |

AERODROME CHART

ZARASAI

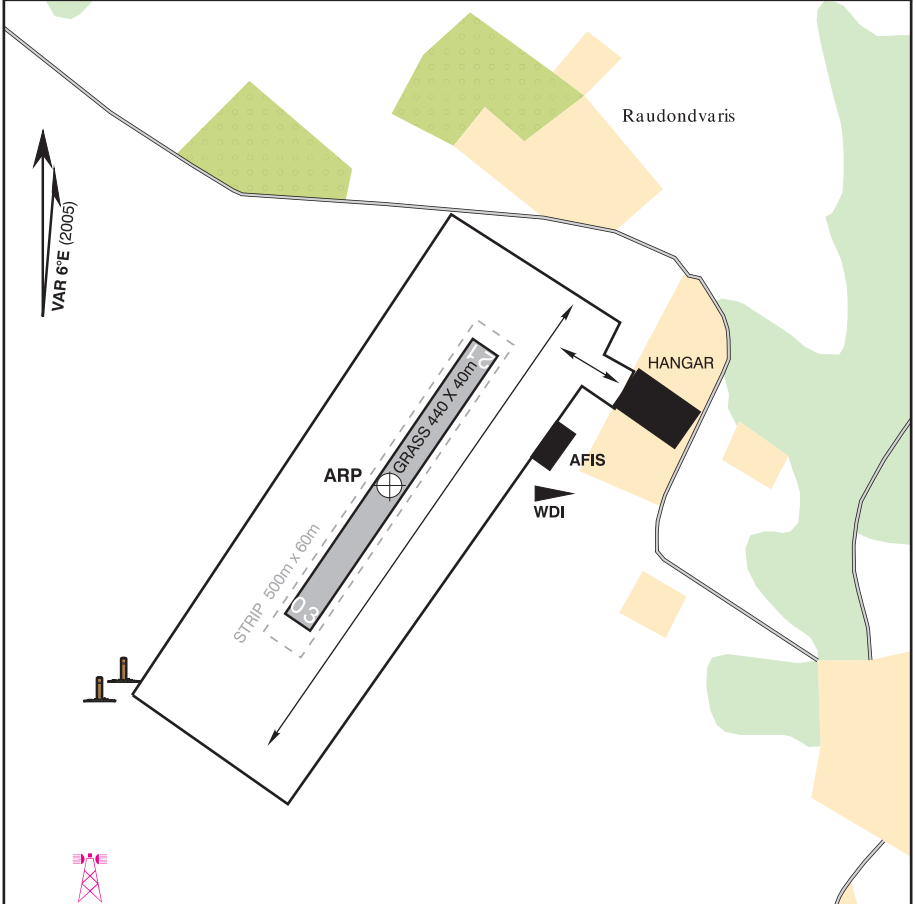




AD ELEV: 535'
ARP: 55 45 09N 026 15 25E

ZARASAI INFO : 123.250
Scale 1:10 000

Datum : WGS-84

FIS : VILNIUS INFORMATION 123.850
ELEV IN FT



| RWY Nr. | DIRECTION | THR | RWY DIMENSIONS MTOM (kg) | SURFACE | NOTES |
|---------|----------------------|-----|--------------------------|---------|---|
| 03 | 036° GEO 030° MAG | | 440 X 40 | GRASS | |
| 21 | 216° GEO 210° MAG | | 5700 | |  1. Columns  2. Antenna mast |

Changes: new FREQ of FIS.

VISUAL APPROACH CHART

ZARASAI



AD ELEV: 535'
ARP: 55 45 09N 026 15 25E

ZARASAI INFO : 123.250

FIS : VILNIUS INFORMATION 123.850

Scale 1:50 000

Datum : WGS-84

ELEV IN FT



Changes: new FREQ of FIS; obstacles.